

DOSSIER
del

CORREDOR

21,6K
TRAIL LARGO

13,5K
TRAIL CORTO

12,9K
SENDERISMO

**COPA
DIPUTACIÓN CxM**

www.tecnocrono.com



DORSAL

0

Información e inscripciones



TECNOCRONO



Destinado a la Asociación ASMUN
Solidari@s por el Mundo


COLABORA

INTRO



- 1. Recogida de dorsales**
- 2. Horarios de carrera**
- 3. Mapa general**
- 4. Zona de aparcamiento**
- 5. Recorrido**
- 6. Información de interés**
- 7. Entorno**







RECOGIDA DE DORSALES

Entrega de Dorsales en la **Caseta del Círculo Primitivo (Plano de la Feria s/n)**, previa **presentación DNI.**

*En caso de retirada por otra persona, autorización de la persona inscrita y documentación de la persona autorizada.

CATEGORÍAS CADETE: habrá que presentar autorización de los Padres o tutores.

HORARIO DE ENTREGA:

SÁBADO, 11 NOVIEMBRE: 12:00 - 14:00 HORAS
17:00 - 20:00 HORAS

DOMINGO, 12 NOVIEMBRE: 8:00 - 9:15 HORAS

HORARIOS DE CARRERA

**La salida se realizará al
toque del cornetín del
Imperio Romano de
Montoro.**



HORARIOS DE CARRERA

CRONOLOGÍA:

SALIDA Y META: PLANO DE LA FERIA

09:20 H: INFORMACION RUTA PARTICIPANTES
TRAIL LARGO

09:30 H: SALIDA TRAIL LARGO

10:20 H: INFORMACION RUTA TRAIL CORTO Y
SENDERISMO

10:30 H: SALIDA TRAIL CORTO Y SENDERISMO

11:10 H: LLEGADA PRIMEROS CORREDORES DEL
TRAIL LARGO.

11:30 H: LLEGADA PRIMEROS CORREDORES DEL
TRAIL CORTO.

13:10 H: LLEGADA ÚLTIMOS SEND. Y CORRED.
DEL TRAIL LARGO Y CORTO.

13:15 H: ENTREGA DE TROFEOS

13:45 H: CLAUSURA

HORAS DE CORTE








Km. 11,7: Avituallamiento 2. Hora de cierre: 11:30 H

Km. 17,5: Avituallamiento 4. Hora de cierre: 12:20 H

Meta: Km 21,5 - 13:00 h

MAPA GENERAL



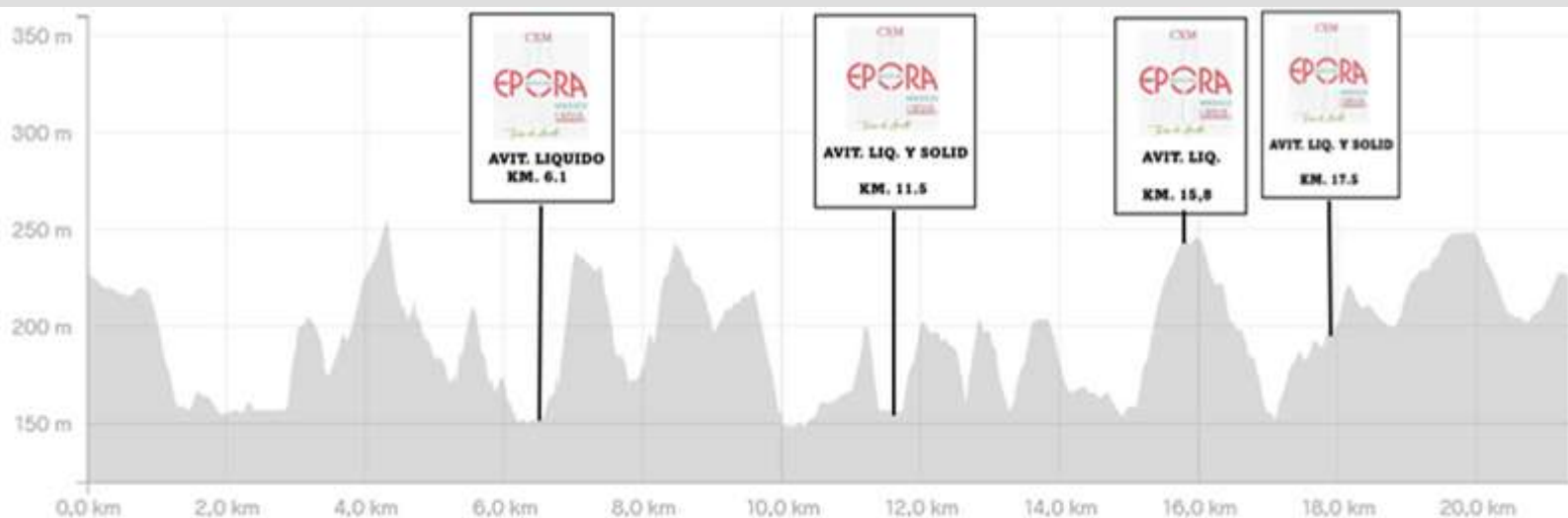
-  Salida y Meta
-  Aseos
-  Duchas
-  Servicio fisioterapia
-  Puesto asistencia sanitaria
-  Oficina carrera
-  Información, dorsales
-  Zona deportistas
-  Avituallamiento final
-  Zona entrenamiento y salida vehíc. emerg.





ZONA DE APARCAMIENTO

TRACK: <https://strava.app.link/CYIClarXvAb>



**RECORRIDO
TRAIL LARGO: 21,6 KM**

TRACK: <https://strava.app.link/CYIClarXvAb>



**RECORRIDO
TRAIL CORTO: 13,5 KM**

TRACK: <https://www.strava.com/activities/10106793285>



**RECORRIDO
SENDERISMO: 12,9 KM**

CXM
III
EPOCA
MONTURO
TRAIL
MMXXIII
V RUTA DE
ESTRATEGIA
Tarea de campo



INFORMACIÓN DE INTERÉS



INFORMACIÓN GENERAL:

turismomontoro.es/información-general/



QUÉ VER EN MONTORO:

turismomontoro.es/que-ver/



HOSTAL MONTORO

Ctra. Madrid-Cádiz.
Salida Km. 359
Tel. 957 160 792

RESTAURANTE JARDINITO II

Ctra. Madrid-Cádiz, Km. 357
Tel. 957 160 048

RESTAURANTE LA PRIMERA

Avda. Doctor Fleming s/n
Tel. 957 160 223

RESTAURANTE MOLINA PLAZA

N-420, Salida Km. 58
Tel. 957 336 090

BAR CASA YÉPEZ

Plaza del Charco, 4
Tel. 957 160 123/678 728 267

CASINO CASA BLAS

Plaza del Charco, 2
Tel. 957 160 274/685 117 847

BAR EL GORDO

Blas Infante, 1
Tel. 957 162 779/957 161 818

BAR EL PASO

Avda. Andalucía s/n
Tel. 656 990 146

BAR PUENTE NUEVO

Rda. Poeta Manuel Terrín
Benavides
Tel. 657 520 783/857 890 414

BAR ESPAÑA CASA JUANI

Plaza de España, 6
Tel. 957 160 923

BAR GOL

Cedrón, 1
Tel. 957 160 399





INFORMACIÓN DE INTERÉS: DÓNDE COMER

CAFÉ BAR JOAQUI

Doctor Fleming, 35
Tel. 957 162 806

BAR MIRADOR

Alcalde Diego Olaya Pavón, 2
Tel. 957 162 304

CAFETERÍA BAR PACHANCHO

Bartolomé Benítez Romero, 18
Tel. 957 161 400

BAR SOL ZAPATILLA

Calvario, 2
Tel. 957 161 279

BAR PISCINA

Paseo Virgen de Gracia
Tel. 625 113 001

CAFÉ BAR "CA NICO"

Cervantes, 74
Tel. 699 892 896

BAR VÉRTICE

Cervantes, 15
Tel. 957 160 676

CAFÉ BAR DONDE SIEMPRE

Cervantes, 88
Tel. 957 162 574

JOHN`S CORNER

Virgen de Gracia, s/n
Tel. 957 162 220

BAR FRENAZO

Parque Virgen de Gracia
Tel. 957 162 672/646 124 550

CASA JOSE

Plaza España, 13
Tel. 957 162 232





INFORMACIÓN DE INTERÉS: DÓNDE DORMIR

HOTEL-RESTAURANTE MOLINA PLAZA

Tel. 957 336 090

HOSTAL MONTORO

Tel. 957 160 792

CASA MAIKA

Tel. 957 160 273/636 035 552

casamaika.com

CASA CHACHA TERE

Tel. 686 476 863

<https://www.escapadarural.com/casa-rural/cordoba/casa-chacha-tere>

APARTAMENTOS CASA ALMA

Tel. 655 544 947

<https://www.booking.com/hotel/es/casa-alma-casa-luz.es.html>

OLIVETUM COLINA

Tel. 665 039 842/648 793 134

olivetum-colina.es

VIVIENDA TURÍSTICA EL ALBOROQUE


Tel. 607 734 918

alojamientoelalboroque.com

HACIENDA LA COLORÁ

Tel. 600 813 031

haciendalacolora.com



INFORMACIÓN DE INTERÉS: DÓNDE DORMIR

CASA RURAL LA PLAZUELA

Tel. 666 06 32 42

<https://www.booking.com/hotel/es/la-plazuela-casa-andaluza-con-patio.es.html>

FINCA EL HARINERO

Tel. 615 229 947

<https://www.escapadarural.com/casa-rural/cordoba/finca-el-harinero>

EL REFUGIO CHIVERAS

Tel. 696 495 270/651 571 914

CASA RURAL MOLINO LA NAVA

Tel. 957 336 041

<https://www.booking.com/hotel/es/molino-la-nava.es.html>

CORTIJO MOLINO SAN JUAN

Tel. 957 336 259/609 065 959

cortijomolinosanjuan.com

MOLINO DON FEDERICO

Tel. 696 932 299

<https://www.booking.com/hotel/es/molino-de-don-federico-montoro-cordoba.es.html>

APARTAMENTO EL NIDO

<https://www.booking.com/hotel/es/el-nido-montoro.es.html>





Nuestros participantes podrán disfrutar a lo largo de la prueba del excelente patrimonio monumental y natural que posee Montoro mientras atraviesan zonas de reconocido prestigio como son, entre otras, el **Meandro del Guadalquivir** y la **Calzada Romana “Vía Augusta”**.

El **Meando del Guadalquivir** representa uno de los meandros más espectaculares de toda la **Península Ibérica**. Este **Monumento Natural**, lo conforman materiales de entre 290 y 540 millones de años.

En cuanto a la **Vía Augusta**, senderistas y corredores pasarán por la **vía romana más larga de la Península Ibérica**. Esculpir zancadas sobre este bien de gran valor patrimonial y atravesar la **vía de comunicación y comercio más importante de la Bética**, es una experiencia indescriptible para los amantes del Epora Trail.



**ENTORNO:
MEANDRO DEL
GUADALQUIVIR / VÍA AUGUSTA**



CXM

III

EPORA

MONTORO

TRAIL

MMXXIII

Y RUTA DE
SENDERISMO

Tierra de Aceite



III CXM EPORA TRAIL MMXXIII

Tierra de Aceite y RUTA DE SENDERISMO

